

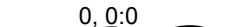










**GRUNDKARTA**

-  Fastighetsgräns
-  Traktgräns
-  Fastighetsbeteckningar
-  Nivåkurvor
-  Staket
-  Markkonturer
-  Slänt
-  Befintlig byggnad
-  Befintligt träd

Grundkartan upprättad 2024-04-16  
 av GIS-Enheten, Alingsås kommun  
 Höjdsystem RH2000  
 Koordinatsystem SWEREF 99 12 00



**ILLUSTRATIONSKARTA  
 ANTAGANDEHANDLING**

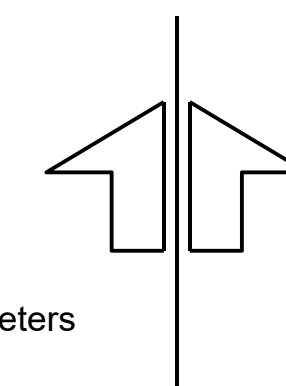
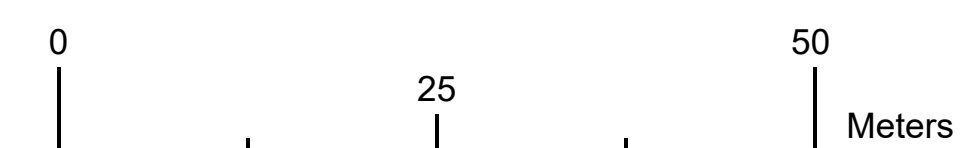
**DETALJPLAN FÖR ALINGSÅS  
 BOSTÄDER VID Häradsvägen 4  
 (Rådstugan 2 m.fl.)**

Utökat förfarande enligt PBL 2010:900  
 Alingsås den 17 april 2024

Kristine Bayard  
 Planarkitekt

Åsa Jönsson  
 Planchef

Beslutsdatum	Instans
Granskning 2023-11-06	KS
Antagande 2024-05-29	KF
Lagakraft	



A1: SKALA 1:500  
 A3: SKALA 1:1000