











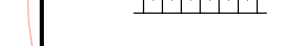



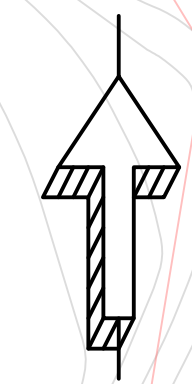


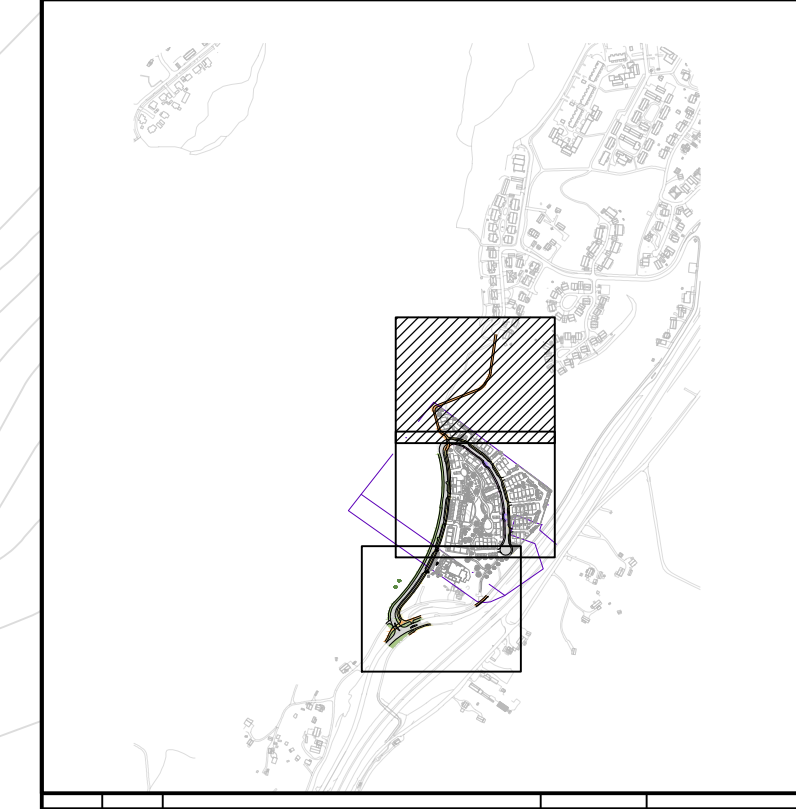
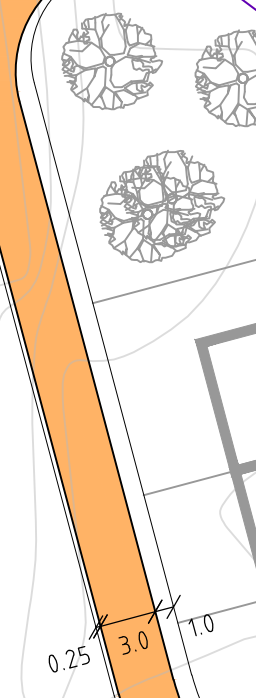
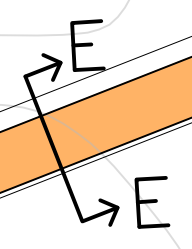
TECKENFÖRKLARING

-  Ny kantlinje körbana
-  Ny kantlinje gång & cykel
-  Ny stödresa
-  Ny gångbana
-  Ny cykelbana
-  Ny komb. gång- & cykelbana
-  Ny körbana
-  Ny grönyta
-  Ny refug, sidoremsa, övrigt
-  Ny gångbana (kvartersmark)
-  Ny PRH (kvartersmark)
-  Ny ramp
-  Grundkarta
-  Fastighetsgräns
-  Detaljplanegräns
-  Planerad exploatering



Ansluter till befintlig vändplan

GC-stråk



BET	ANT	ÄNDRINGEN AVSER	SIGN	DATUM

UNDERLAG TILL GRANSKNINGSHANDLING

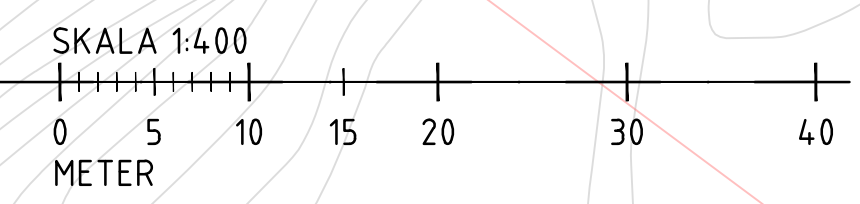
ALINGSÅS KOMMUN



UPPDRAG NR	RITAD/KONSTR. AV	HANDLÄGGARE
30019476	P JÖRGENSEN	P JÖRGENSEN
DATUM	GRANSKAD AV	ANSVARIG
2023-02-03	Å KINELL	C PÄRLBÄCK

DP Bostäder vid Bryngeskogsvägen
Gång- och cykelstråket mellan detaljplanen
och befintlig bebyggelse i norr

FÖRHÄLLNINGSSKALA	NUMMER	BET
A1/1:4,00 A3/1:800	30019476-P13	



Ritdef.dwg

14.10.2003

KONNEKTION RITNING P13

KONNEKTION RITNING P12