


















KONNEKTION RITNING P13

KONNEKTION RITNING P12

TECKENFÖRKLARING

-  Ny kantlinje körbana
-  Ny kantlinje gång & cykel
-  Ny stödremsa
-  Ny gångbana
-  Ny cykelbana
-  Ny komb. gång- & cykelbana
-  Ny körbana
-  Ny grönyta
-  Ny refug, sidoremsa, övrigt
-  Ny gångbana (kvartersmark)
-  Ny PRH (kvartersmark)
-  Ny ramp
-  Grundkarta
-  Fastighetsgräns
-  Detaljplanegräns
-  Planerad exploatering



Vägdike

Angöringszon

Hårdgjort och 5 meter hinderfritt för rullstolsramp

Lokalgatan

Bryngeskogsvägen

Vägdike

Angöringszon

Hårdgjort och 5 meter hinderfritt för rullstolsramp

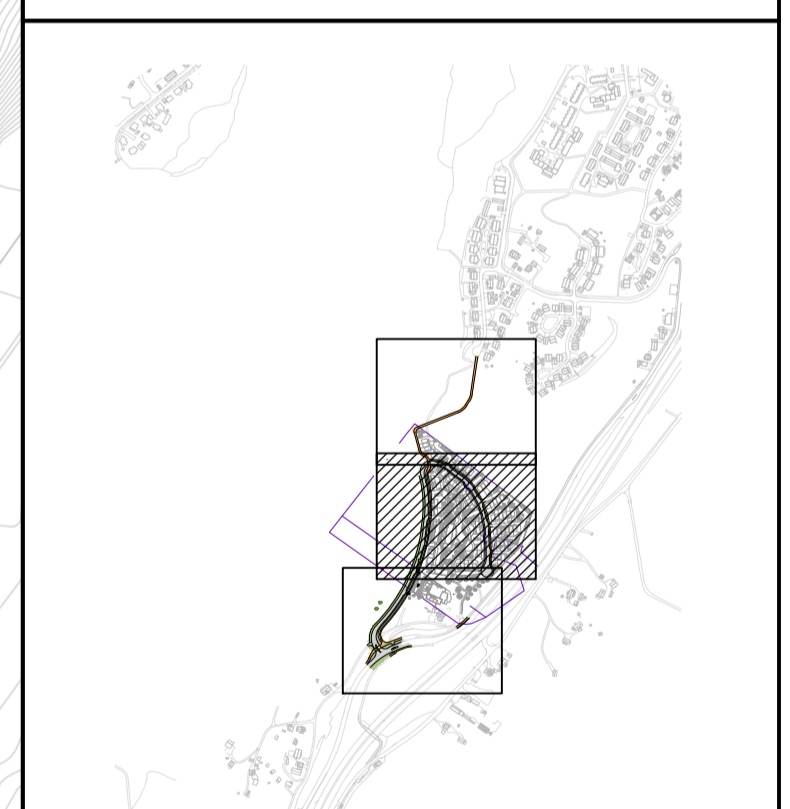
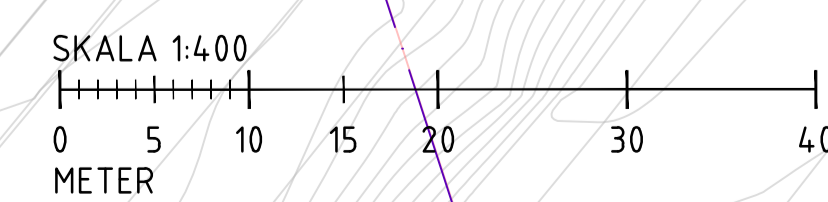
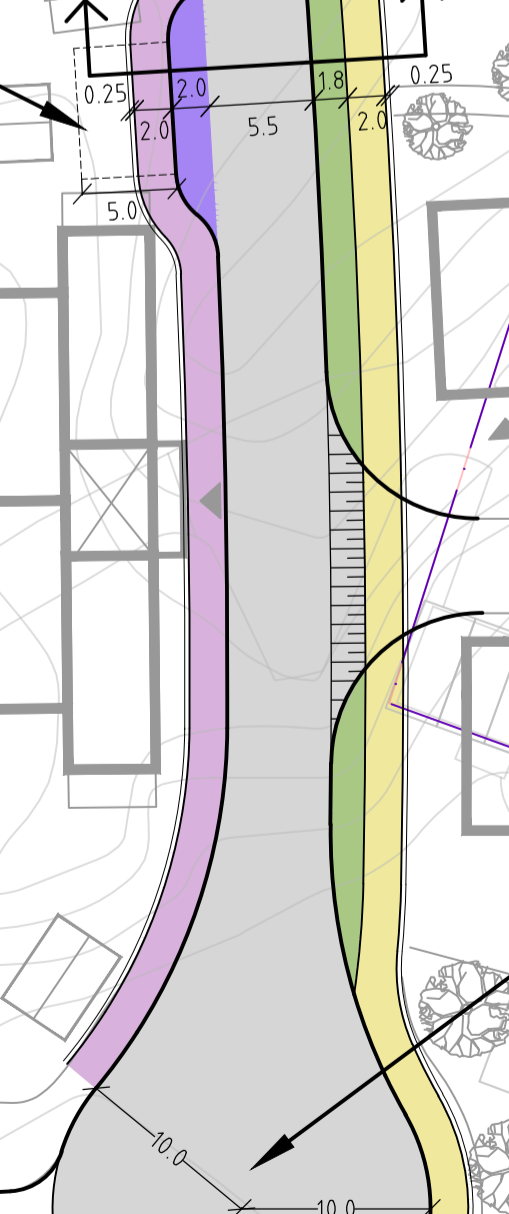
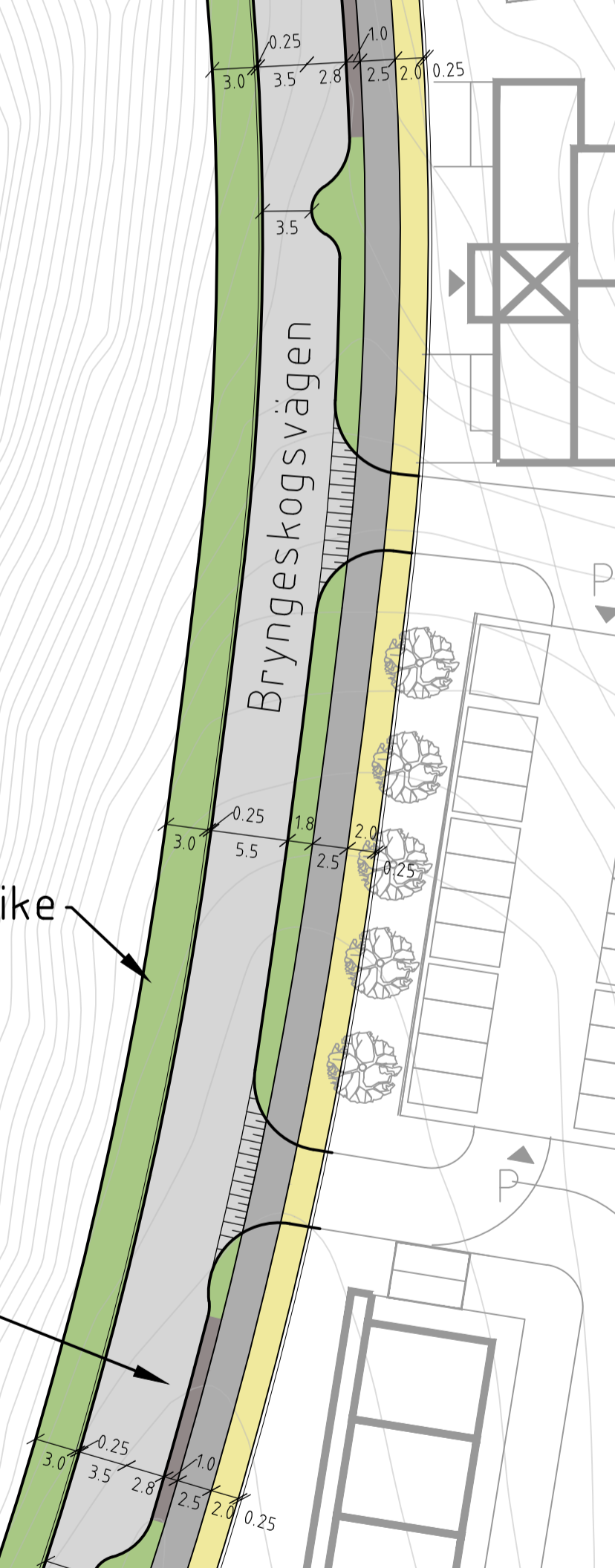
Vändplan dimensionerad för sopbil (Los)

B

C

D

D



BET	ANT	ÄNDRINGEN AVSER	SIGN	DATUM

UNDERLAG TILL GRANSKNINGSHANDLING

ALINGSÅS KOMMUN



UPPDRAG NR	RITAD/KONSTR. AV	HANDLAGGARE
30019476	P JÖRGENSEN	P JÖRGENSEN
DATUM	GRANSKAD AV	ANSVARIG
2023-02-03	Å KINELL	C PARLBÄCK

DP Bostäder vid Bryngeskogsvägen
Bryngeskogsvägen norra och Lokalgatan

Plan	NUMMER	BET
FÖRHÄLLNINGSSKALA A1/1:4.00 A3/1:800	30019476-P12	

Ritdef.dwg

14.10.2003

KONNEKTION RITNING P12

KONNEKTION RITNING P11