



Länsstyrelsen
Västra Götaland

Beslut

1 (3)

Datum
2022-10-10

Ärendebeteckning
525-40957-2022

Net4Mobility HB
Ombud: Netel AB, Joakim Ljungberg
joakim.ljungberg@netel.se

Samråd enligt miljöbalken för uppförande av ostagat torn på fastigheten Noltorp 1:16, i Alingsås kommun

Er beteckning: N115099-B Noltorp

Beslut

Länsstyrelsen vidtar med anledning av anmälan för samråd ingen åtgärd enligt 12 kap. 6 § miljöbalken.

Om ni utför åtgärden på något annat sätt än enligt anmälan och det innebär en väsentlig ändring av naturmiljön, behöver ni göra en ny anmälan för samråd.

Beskrivning av ärendet

Ni lämnade den 27 september 2022 in en anmälan för samråd enligt 12 kap 6 § miljöbalken till Länsstyrelsen. Anmälan gäller uppförande av ostagat torn på fastigheten Noltorp 1:16, Alingsås kommun.

Av anmälan framgår att Net4Mobility HB har gett Netel AB i uppdrag att anmäla om samråd gällande etablering av en basstation i Alingsås kommun. Basstationen innebär att ett 30 meter högt ostagat torn med en tillhörande teknikbod ska uppföras. Syftet med anläggningen är elektronisk kommunikation för allmänt ändamål. Mindre schaktarbeten kommer att utföras vid fundament för torn och teknikbod. Ett område på cirka 50 m² kommer att grusas.

Enligt er bedömning påverkar tornet inte landskapsbilden. Den aktuella platsen har valts för göra en så liten påverkan på landskapsbilden och göra minsta möjliga inverkan i naturen samtidigt som bästa möjliga radiotäckning i området ska uppnås enligt Post & Telestyrelsens uppställda krav.

Net4Mobility HB vill understryka sin starka vilja att hålla antalet nyuppförda master/torn nere och släpper därför in andra operatörer på vedertagna villkor i denna anläggning.

Motivering till beslutet

Åtgärden berör inga av Länsstyrelsen kända natur- och kulturmiljövärden. Länsstyrelsen bedömer därför att åtgärden inte medför en sådan påverkan att ytterligare anpassningar av åtgärden krävs, utöver det som ni har angivit i anmälan.

Bestämmelser som beslutet grundas på

Enligt 12 kap. 6 § miljöbalken ska en anmälan för samråd göras för verksamheter och åtgärder som kan komma att väsentligt ändra naturmiljön och som inte omfattas av tillstånds- eller anmälningsplikt enligt andra bestämmelser i miljöbalken.

Verksamhet eller åtgärd som ska anmälas för samråd får påbörjas tidigast 6 veckor efter det att anmälan har gjorts, om inte Länsstyrelsen medger något annat.

Övriga upplysningar

Länsstyrelsen förutsätter att ni har fått medgivande från de markägare och andra nyttjanderättshavare som kan beröras av åtgärderna. Länsstyrelsens beslut ger inte tillträde till marken utan markägarens tillstånd.

En anmälan för samråd befriar inte er från ansvaret att ta hänsyn till miljöbalkens övriga bestämmelser eller till vad som föreskrivs i annan lagstiftning.

Ni som gör en åtgärd måste alltid skaffa den kunskap som behövs. Ni måste även visa sådan hänsyn att skador och olägenheter inte uppkommer för människors hälsa eller miljön (2 kap. miljöbalken). Länsstyrelsen anser att antalet master/torn i landskapet, bland annat med hänsyn till landskapsbilden, bör vara så litet som möjligt. Det är därför angeläget att utbyggnaden av master så långt som möjligt samordnas mellan de olika mobiltelefonföretagen. Länsstyrelsen förutsätter att ni noga överväger möjligheten att utnyttja redan befintliga master.

Kommunen bör kontaktas för bygglovsbedömning innan tornet/masten byggs.

Länsstyrelsen påminner om att samråd behövs eller kan behövas med Försvarsmakten, Luftfartsverket och Sjöfartsverket. I närheten av allmän väg eller järnväg krävs samråd med Vägverket respektive Banverket.

Reklamskyltar får inte placeras på masten utan Länsstyrelsens tillstånd (6 § lag (1998:814) med särskilda bestämmelser om gaturenhållning och skyltning).

Om det vid grävarbete uppstår misstanke om föroreningar i marken, ska detta omedelbart anmälas till tillsynsmyndigheten, vanligtvis kommunen.

Artskyddsförordningen omfattar bestämmelser till skydd för fridlysta arter, både växter och djur. Arbetsföretag i naturmiljöer kan komma att skada fridlysta arter. Dispens från artskyddsbestämmelserna söks hos Länsstyrelsen.

Beslutande

Beslutet har fattats av naturvårdshandläggare Malin Rantanen.

Denna handling har godkänts digitalt och saknar därför namnunderskrift.

Så här hanterar länsstyrelsen personuppgifter

Information om hur vi hanterar dessa finns på www.lansstyrelsen.se/dataskydd.

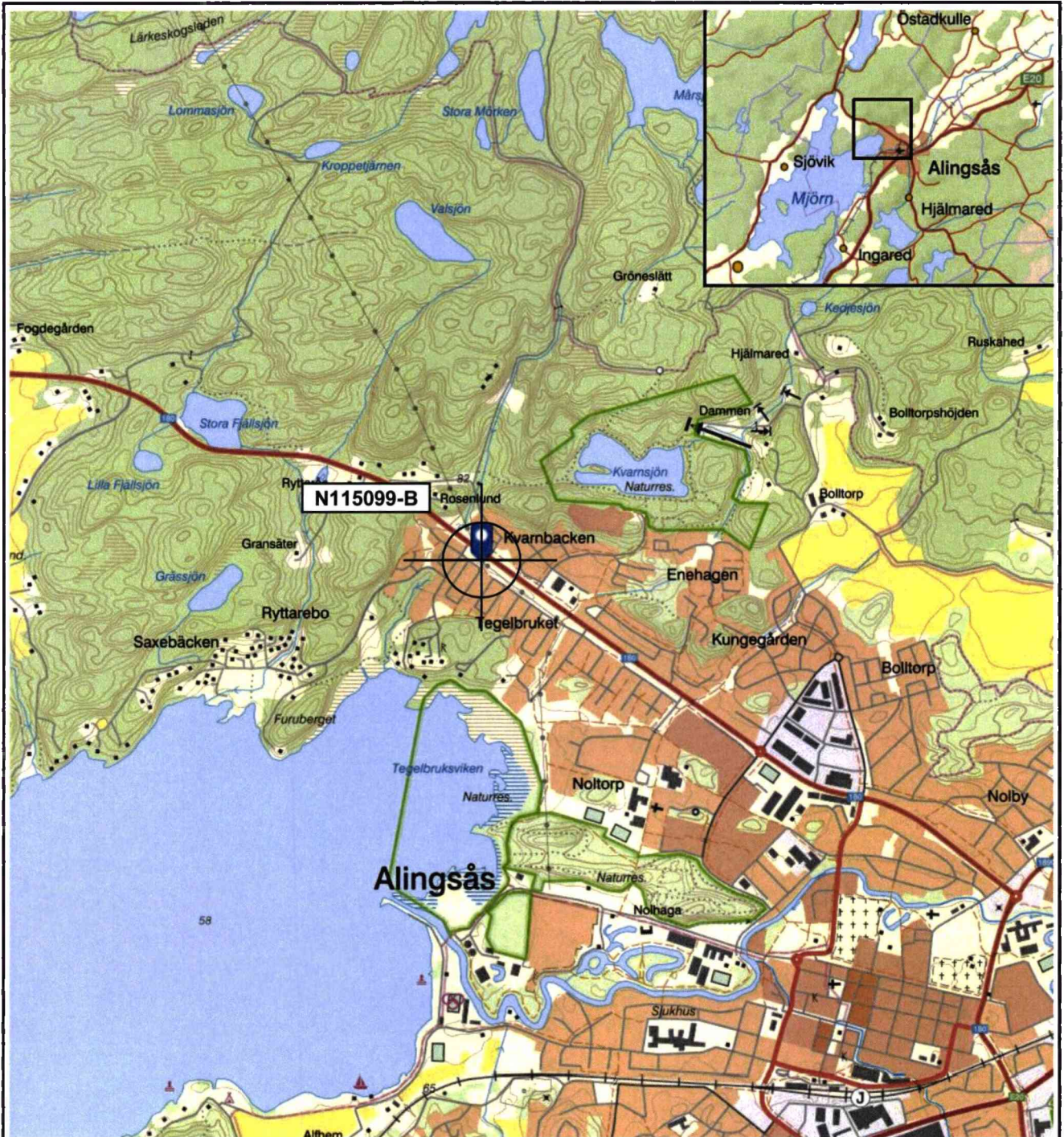
Bilaga:

1. Kartor från anmälan

Kopia till:

Alingsås kommun

Bilaga 1. Kartor från anmälan

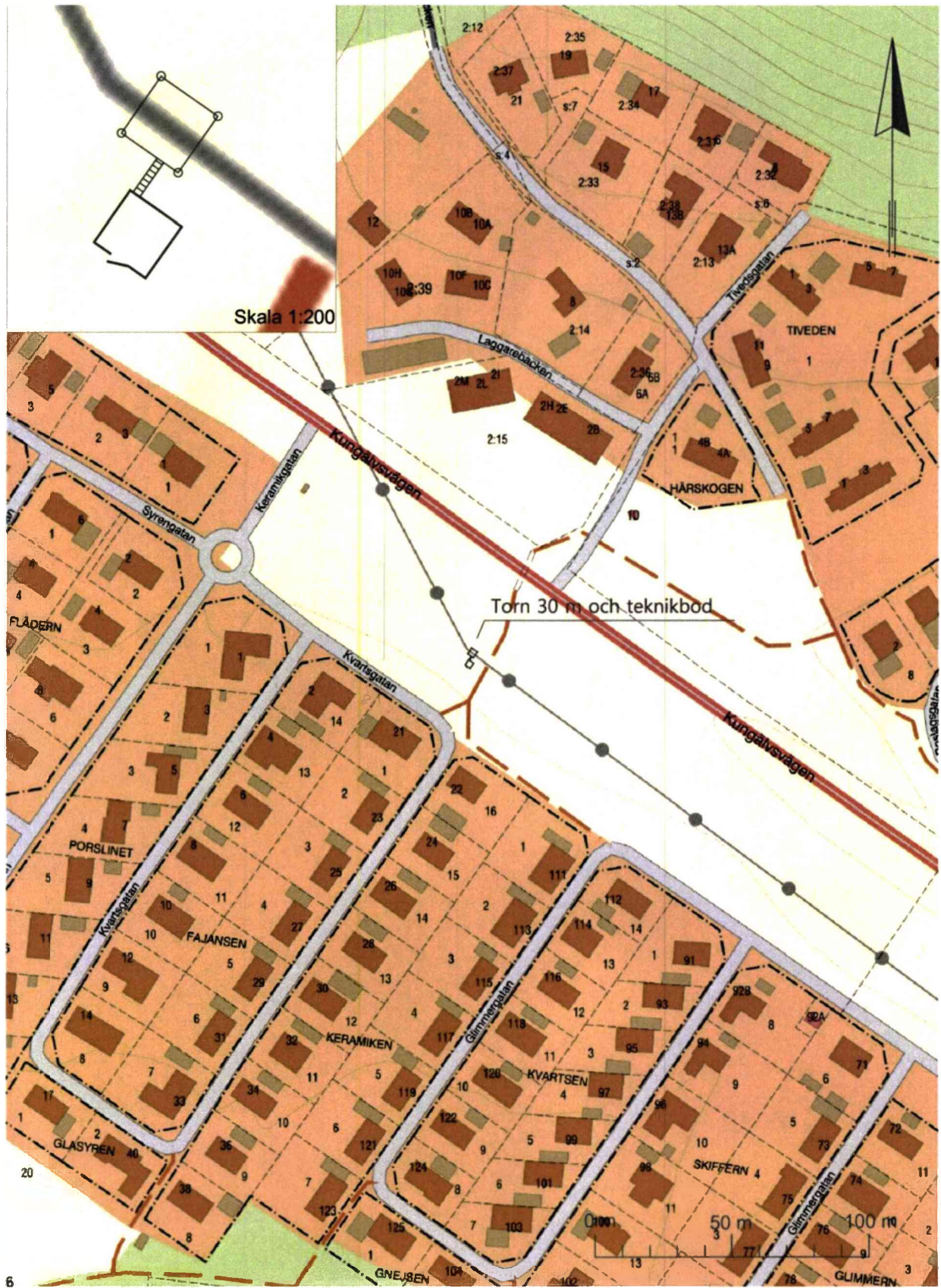


X: 6429510 Y: 1304615 Z: 71
(rikets nät-RT90 2,5 GON Väst)

0 0,5 1 1,5 2 2,5 km

Skala 1:25 000 (1 cm på kartan motsvarar 250 m i terrängen)

		Site/Stationsnamn N115099-B	Objekt Orienteringskarta	
Byggherre Net4Mobility Net4Mobility HB	Entreprenör netel Netel AB	Kommun Alingsås	Fastighetsbeteckning Nolltorp 1:16	
Upprättad av JoLju	Granskad av MaBjö	Status Bygglövshandling	Adress	
Datum 2022-08-30	Skala A4 - 1:25 000	Dokumentnamn SA_N115099_B.xls	Rev.	



Site/Stationsnamn N115099-B	Objekt Situationsplan
---------------------------------------	---------------------------------

Byggherre
Net4Mobility
Net4Mobility HB

Entreprenör
netel
Netel AB


Kommun Alingsås	Fastighetsbeteckning Noltorp 1:16
Status Bygglövshandling	Adress

Upprättad av MaPer	Granskad av MaBjö
------------------------------	-----------------------------

Datum 2022-09-09

Skala A4 - 1:2 000

Dokumentnamn SA N115099_B.xls	Rev.
---	------



		Site/Stationsnamn N115099-B		Objekt Elevationsplan	
Byggherre Net4Mobility Net4Mobility HB		Entreprenör netel Netel AB		Kommun Alingsås	
		Status Bygglövshandling		Fastighetsbeteckning Noltorp 1:16	
Upprättad av JoLju		Granskad av MaBjö		Datum 2022-08-30	
		Skala A4 - 1:400		Adress	
				Dokumentnamn SA_N115099_B.xls	
				Rev.	