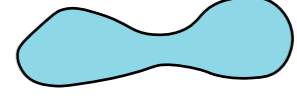



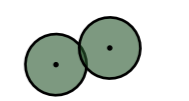




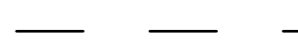

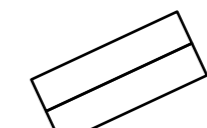







TECKENFÖRKLARING

-  Dagvattendamm med våtmark
-  Ny bebyggelse
-  Luftledning
-  Natur- och kulturstig
-  Träd
-  Nya eller ombyggda vägar och gator samt gång- och cykelvägar
-  Ny verksamhetsmark
-  Naturmark/ Jordbruksmark
-  M Mobilitetsstation
-  Föreslagen fastighetsindelning
-  Fornminne
-  Befintlig bebyggelse
-  Planområdesgräns
-  Dike

GRUNDKARTEBETECKNING

-  Fastighetsgräns
-  Strandlinje
-  Staket, Mur
-  Luftledning El
-  Traktgräns
-  Vägkant
-  Träd
-  Belysningsstolpe
-  Byggnad
-  Järnväg
-  Slänt
-  Höjdkurvor

Grundkartan är upprättad av Samhällsbyggnadsförvaltningen i Alingsås kommun. Aktualitetsdatum 2022-08-10.
Koordinatsystem i plan: SWEREF99 12 00
Höjdsystem: RH 2000



Skala 1:2 000 (A0)
Skala 1:4 000 (A2)

ILLUSTRATIONSKARTA 2/2 SAMRÅDSHANDLING

DETALJPLAN FÖR ALINGSÅS VERKSAMHETSOMRÅDE NORR ETAPP 2, BÅLINGE 6:16 m.fl.

Alingsås den 18 maj 2022
D.nr. 2021.186 KS

Hanna Pettersson
Planarkitekt

Elif Koman André
Tf. Planchef

Beslutsdatum	Instans
Samråd 2022-06-07	KS
Granskning	KS
Antagande	KF
Laga kraft	