







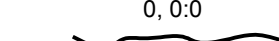







ILLUSTRATIONSPLAN

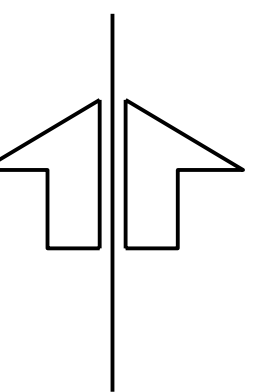
TECKENFÖRKLARING

-  Planområdesgräns
-  Skogsmark/ parkmark
-  Tomtmark
-  Teknisk anläggning
-  Flerbostadshus
-  Småhus/ kedjehus
-  Radhus

GRUNDKARTA

-  0, 0,0 Fastighetsgräns
-  Nivåkurvor
-  Staket
-  Markkonturer
-  Slant
-  Befintlig byggnad
-  Befintligt träd

Grundkartan upprättad av
Samhällsbyggnadsförvaltningen
Höjdsystem RH2000
Koordinatsystem SWEREF 99 12 00



ILLUSTRATIONSKARTA

GRANSKNINGSHANDLING

Planhandlingar:
Plankarta med bestämmelser
Planbeskrivning
Illustrationskarta

**DETALJPLAN FÖR ALINGSÅS
BOSTÄDER VID VARSJÖVÄGEN,
NORRA OMRÅDET**

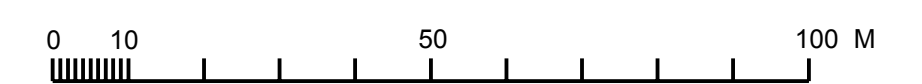
Alingsås den 21 april 2022

Helen Ashman
Planarkitekt

Jesper Adolfsson
Plankonsult

Hanna Jonsson
Avdelningschef

A1: SKALA 1:1000
A3: SKALA 1:2000



Beslutsdatum	Sign
SBN Godkännande	
Antagande	
Lagakraftvinnande	