

Röjningsrösen och boplatsslämningar öster om Färgen

Kulturminne

Arkeologisk utredning och avgränsande förundersökning
inför planerad detaljplan på Östra Färgens strand
Hjälmaröd 1:76 m.fl.

Alingsås socken och kommun

Johanna Lega

Kulturmiljö, Förvaltningen för kulturutveckling

KU Arkeologisk rapport 2020:34



VÄSTRA
GÖTALANDSREGIONEN

Röjningsrösen och boplatsslämningar öster om Färgen

Arkeologisk utredning och avgränsande förundersökning
inför planerad detaljplan på Östra Färgens strand
Hjälmed 1:76 m.fl.
Alingsås socken och kommun
Johanna Lega
Kulturmiljö, Förvaltningen för kulturutveckling
KU Arkeologisk rapport 2020:34

Författare Johanna Lega

Grafisk form, layout och teknisk redigering Gabriella Kalmar

Omslagsbild Bakom buskaget finns gravfältet (L1966:944) som avgränsades vid förundersökningen.

Foto Johanna Lega.

Förvaltningen för kulturutveckling

Museivägen 1

463 71 Lödöse

tel. 010-441 43 80

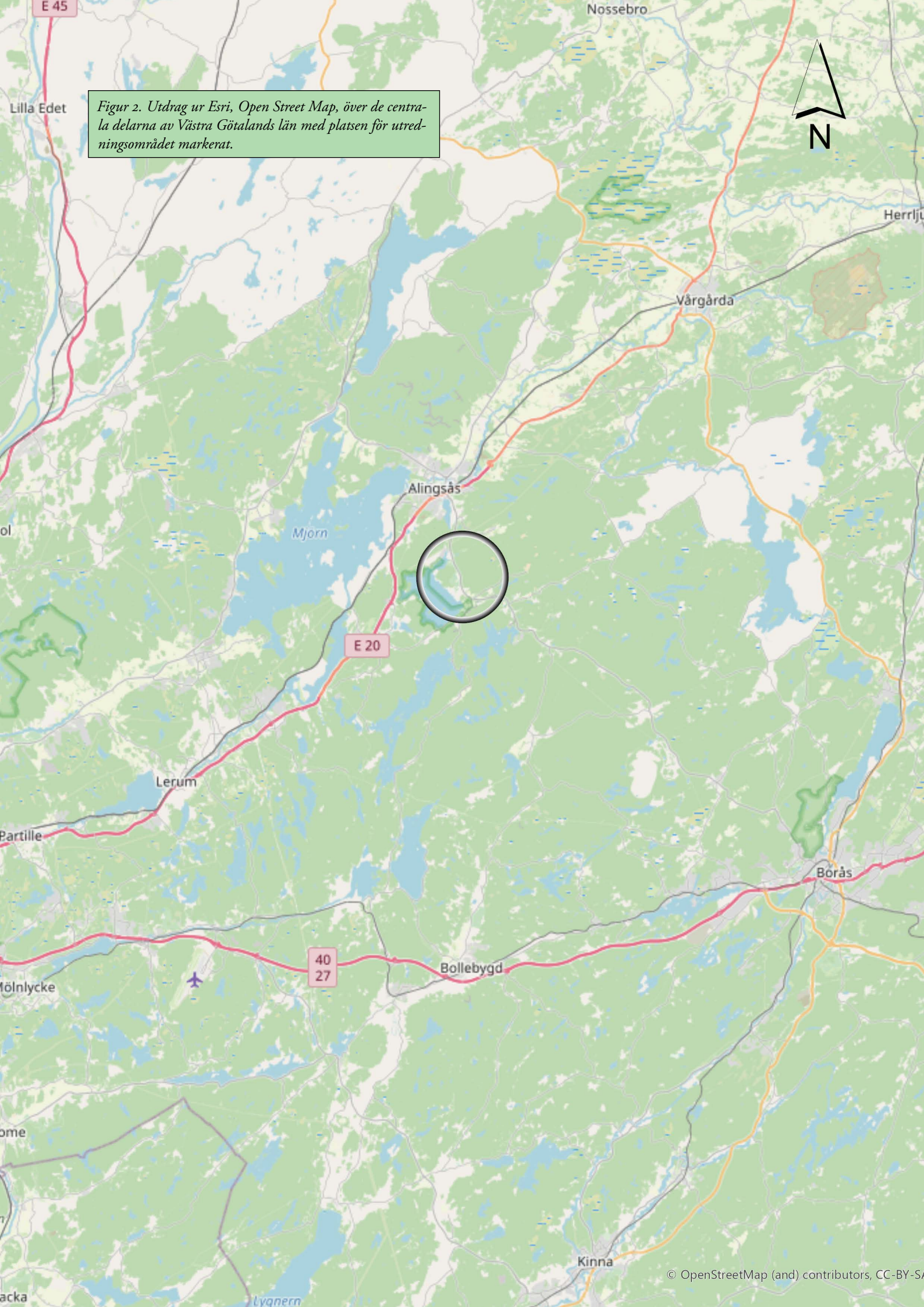
<http://vgregion.se/kulturutveckling>

Innehåll

Sammanfattning	6
Inledning	6
Syfte och metod	7
Landskap och fornlämningar	7
Arkiv- och kartstudier	7
Genomförande och resultat	14
Kolningsgrop L2020:5556	14
Röjningsröseområde L2020:5557	14
Röjningsröseområde L2020:5558	17
Boplatslämning L2020:5559	17
Boplatslämning L2020:5560	17
Boplatslämning L2020:5561	17
Boplatslämning L2020:5562	17
Slutsats.....	17
Åtgärdsförslag och resultat i förhållande till undersökningsplanen.....	17
Litteratur	19
Otryckta källor	19
Tekniska och administrativa uppgifter	20
Bilagor	21

Figur 1. Utdrag ur Esri, National Geographic world map, över Västra Götalands län med platsen för utredningen markerad.





Figur 2. Utdrag ur Esri, Open Street Map, över de centrala delarna av Västra Götalands län med platsen för utredningsområdet markerat.



Figur 3. Röjningsrösen i den södra delen av utredningsområdet. Foto Johanna Lega.

Sammanfattning

Kulturmiljöenheten inom Förvaltningen för kulturutveckling har genomfört en arkeologisk utredning och avgränsande förundersökning inom fastigheterna Hjälmaröd 1:76 med flera i Alingsås socken och kommun. Utredningsområdet var beläget öster om sjön Färgen i anslutning till ett bostadsområde och en golfbana. Terrängen bestod av skogsmark och jordarten huvudsakligen av moränbundet berg. Undersökningen utfördes som en okulär inventering samt en sökschaktning med grävmaskin. Den resulterade i att sju nya fornlämningar kunde konstateras bestående av två röjningsröseområden (L2020:5557 och L2020:5558), fyra områden med boplatslämningar (L2020:5559, L2020:5560, L2020:5561 och L2020:5562) och en kolningsgrop (L2020:5556) kunde konstateras. Gravfältet (L1966:944) avgränsades okulärt i riktning mot den planerade exploateringen vilket resulterade i att den befintliga gränsen bedömdes vara korrekt. Vidare gjordes en okulär statusbedömning av

röjningsröseområdet L1966:1661 vilket resulterade i att lämningen är registrerad som fornlämning.

Inledning

I slutet av juni 2020 utfördes en arkeologisk utredning inom fastigheterna Hjälmaröd 1:76 m. fl. i Alingsås socken och kommun. Anledningen var att kommunen avser utöka byggrätterna i området samt möjliggöra att befintlig fritidsbebyggelse blir permanent. Projektet utfördes med tillstånd av länsstyrelsen i Västra Götalands län (diarienummer: 431-42488-2020). Johanna Lega var projektledare och fältarbetsledare, övriga medverkande arkeologer var Mats Hellgren, båda från Kulturmiljö, Förvaltningen för kulturutveckling inom Västra Götalandsregionen.

Syfte och metod

Syftet med utredningen var att klargöra om okända fornlämningar fanns inom planområdet. Vid undersökningens avslutande skulle samtliga lämningar inom området vara kända och bedömda avseende fornlämningsstatus. Syftet med utredningen var även att avgränsa gravfältet LI966:944 samt att bedöma röjningsröseområdet LI966:1661 avseende fornlämningsstatus.

Utredningen genomfördes dels i form av en okulär besiktning med syfte att hitta och bedöma eventuella fornlämningar som var synliga ovan mark samt som sökschaktningar med hjälp av en larvburen grävmaskin med planskopa. Sökschakt upptogs över ytorna med hänsyn till topografiska aspekter. Samtliga schakt och anläggningar mättes in med hjälp av RTK-kopplad GPS med hög noggrannhet. Dokumentation i text samt foto utfördes digitalt i fält med hjälp av appen Arkeo.

Landskap och fornlämningar

Området vid sjön Färgens östra strand utgörs av fritids- och husbebyggelse närmast sjön i väster och sydväst. Öster om denna breder ett skogsområde ut sig som i sin tur avgränsas av en golfbana i öster och sydost. Mot norr fortsätter skogsområdet ungefär 500 meter tills det möter sjön Lilla Färgen. Jordarterna i området består huvudsakligen av berg med mindre partier av glacial lera och sandig morän. Fornlämningarna i närområdet utgörs framför allt av gravar och fossil åker. Inga förhistoriska boplatser var kända inför den aktuella utredningen. De närliggande fornlämningarna ligger i ett stråk av sandig morän som löper i nord-sydlig riktning och utgörs av två områden med fossil åker (LI966:1661, 1966:1560), tre stensättningar (LI966:1484, LI966:1495, LI966:2021), ett gravfält (LI966:944), en rest sten (LI966:356) en hållkista (LI966:2104), ett skålgropsblock (1966:2103) och en lägenhetsbebyggelse (1966:1508).

Arkiv- och kartstudier

Utredningsområdet ligger i Alingsås socken och kommun i Kullings härad. Utredningsområdet är uppdelat i tre mindre ytor, alla på Skämningareds mark. Några av gårdarna söder om Skämningared; Hulabäck, Skaftared och Kullabo bedöms ha ett högt kulturhistoriskt värde i det kommunala kulturmiljöprogrammet från 2016 (nr 19). Alingsås socken står med i ett diplomatiskt brev från 1357. Första delen i namnet härstammar troligen som en benämning på en person från Ale härad. I området för kyrkbyn fanns en höjd som kallades Byberget, vil-

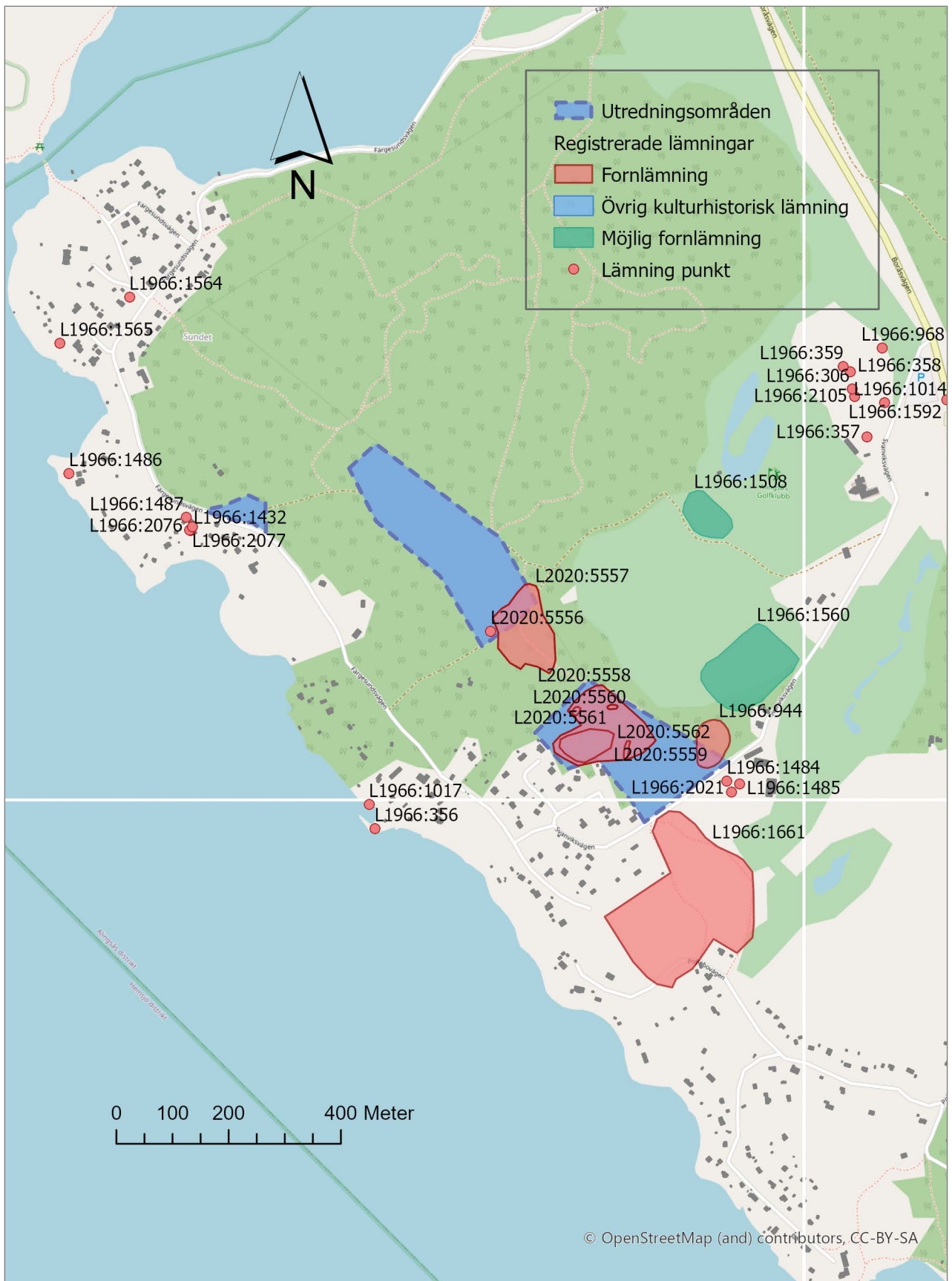
ket förklarar efterleden -ås. På 1600-talet började staden växa fram efter att privilegier getts av Gustav II efter att flyktingar från det brända Nya Lödöse bosatt sig i området. Flera av gårdarna i Alingsås by tillföll då staden och den gamla byn upplöstes och kvar blev byn Nolby på norra sidan Sävån, Prästgården och Alingsås stad på södra sidan. Den nya stadskyrkan blev moderkyrka istället för Alingsås sockens kyrka år 1652.

Skämningared har sedan det benämndes i jordebok år 1546 bestått av två gårdar. Första ledet kommer från det dialektala ordet skämning som betyder bistock eller bisvärm. Sista ledet betyder röjning eller öppen yta. En tolkning av namnet är att man på platsen fällt träd för att göra till bistockar eller att bina hållits här i träd som urholkats. Marken gränsar i norr till säteriet Hjälma-red och i väster till sjön Stora Färgen. Namnet på sjön Färgen finns belagt sedan 1654 och härstammar från det fornnordiska ordet *firgi* som betyder skogigt berg.

Skämningared karterades första gången 1688. Den geometriska avmätningen är svår att passa in exakt då den har en del fel i vinklar och proportioner. Kartan visar Skämningareds två frälsegårdar A med åkrar B, ängar C, humlegård D samt hästhage E. Humlegården och hästhagen är inte utmarkerade i kartan med respektive littera. Kartan är svårtolkad om den visar en av gårdarnas marker eller båda två, då det mellan åkerte-gar i kartan står »Andre gårdens åker« och längre ner i söder står: »Grannens engh, förfaller allt här emellan«. Hela inägan är inhägnad av en trädgårdsgård och hästhagen är hägnad för sig. En bit gårdsgård slutar mitt i inägan vilket och kan tyda på att kartan bara visar en av gårdarnas marker och att gårdsgården fortsätter och hägnar in en stor äng. Från norr kommer vägen från Hjälma-red och passerar hustomten, går genom hästhagen och fortsätter österut mot Hulabäck. Det är inga gårdsgårdar runt åkrarna vilket kan tyda på att de brukats med ensäde. Boskapen hölls på utmarken och efterbete kunde först ske på inägan när alla åkrar var skördade och alla ängar slagna. Eller att de först kunde släppas på den förmodade stora ängen i söder som inte är utritad, innan skörden är bärgad.

Eftersom de geometriska avmätningarna är svåra att passa in i verkligheten går det inte avgöra exakt var dagens utredningsområden ligger. Den västra ytan ligger utanför inägan, den mittersta ligger troligen i »Elack engh med blåbärs ryß«. Den östra ytan ligger troligen i granngårdens stora äng på gränsen till den inhägnade ängen.

År 1835 skedde laga skifte i Skämningared och de två gårdarna benämns nu Nord- och Sörgården. De



Figur 4. Utdrag ur Esri, Open Street map samt lantmäteriets höjddata Grid 2+, i skala 1:10 000 som visar förundersökningsområdet samt omgivande forn lämningar.



Figur 5. Beskuren geometrisk avmätning från 1688. Utredningsområdet består av tre rutor i södra halvan av kartan.
 © Lantmäteriet.



Skänningare Sörgården
R. N:r 13

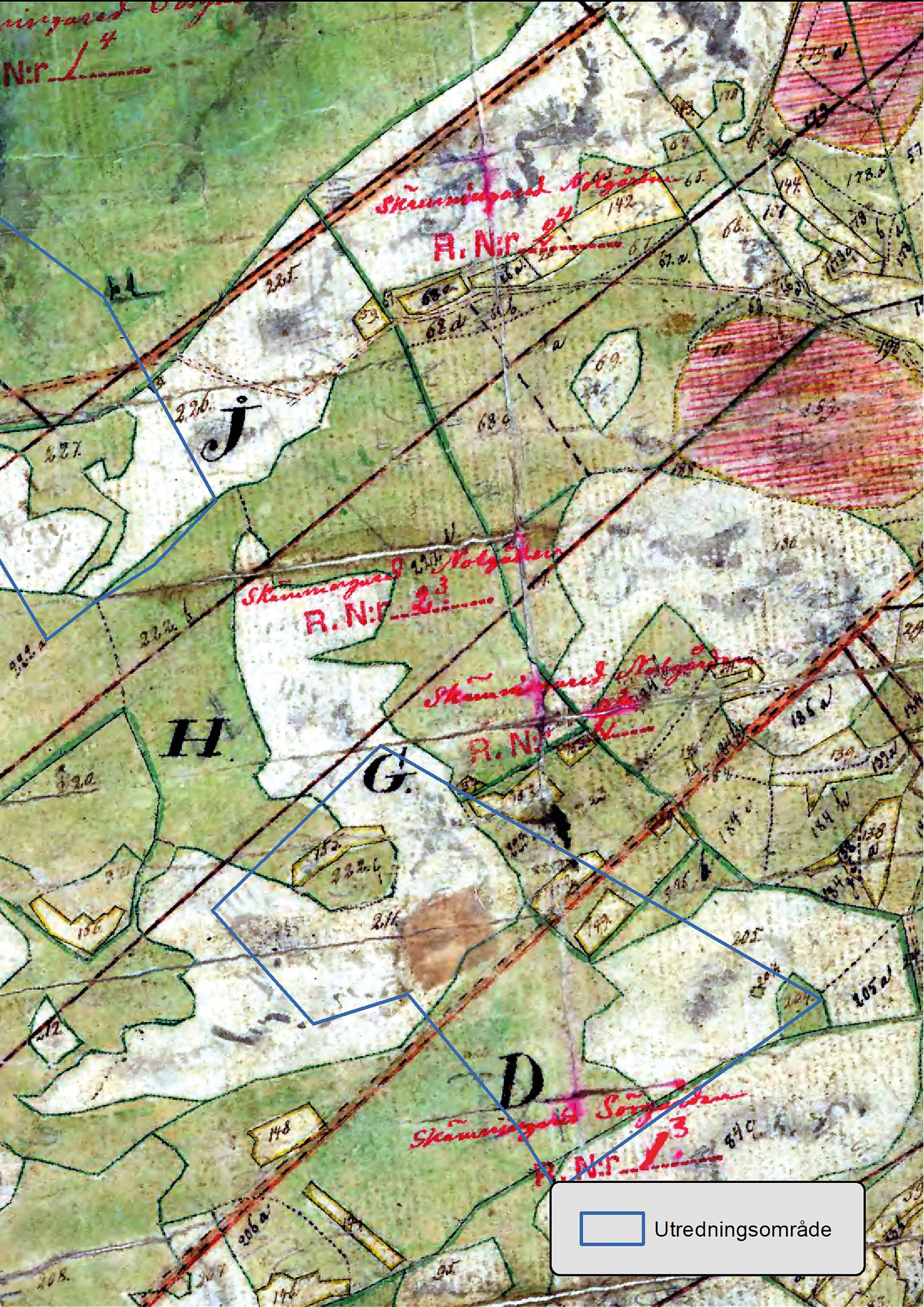
Soldatens Höns

Soldatens Höns

Skänningare

Figur 6. Bearbetad och rektifierad Laga skifteskarta från 1835. © Lantmäteriet.

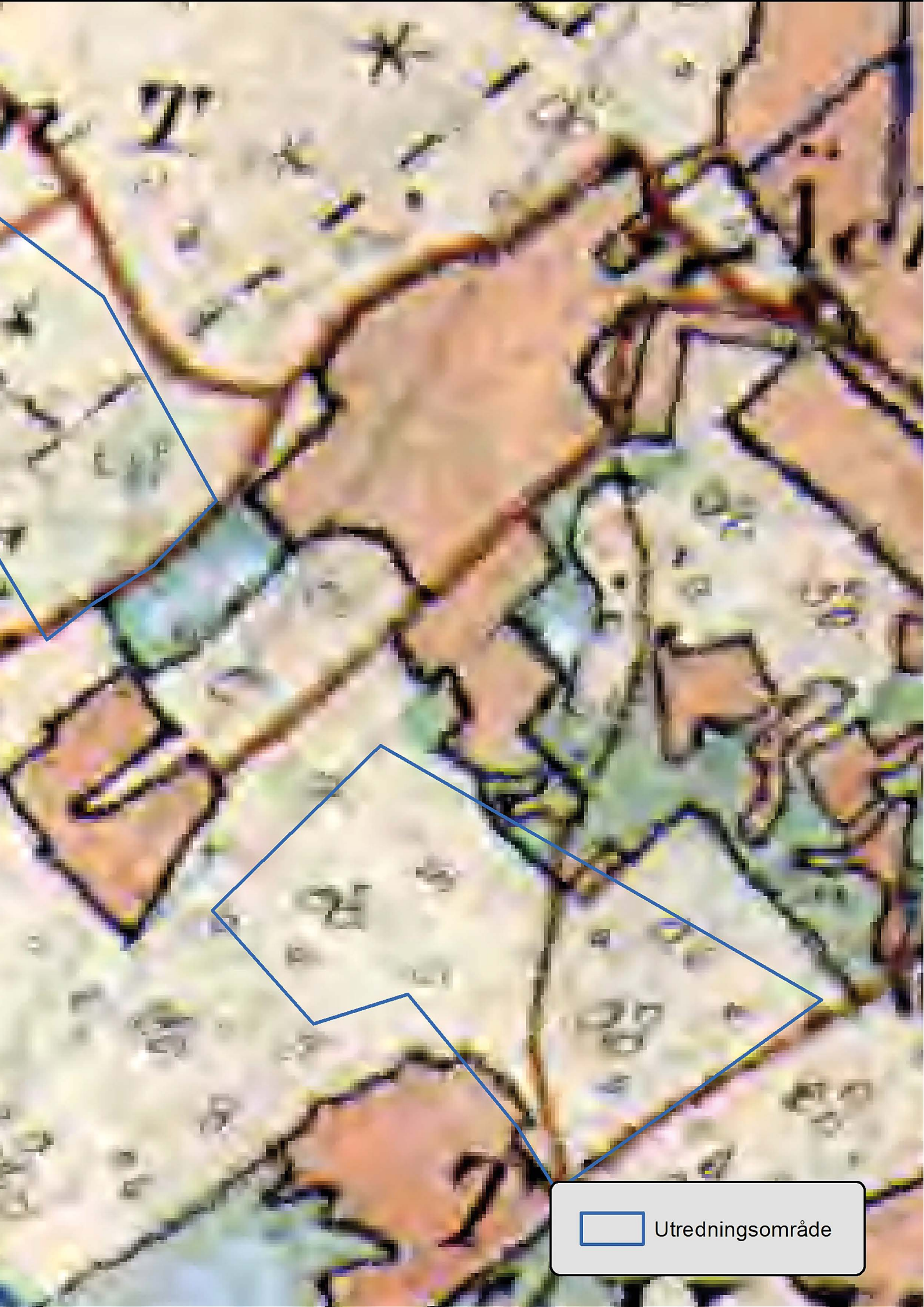
Skanningens Södra
N:R 4



Utredningsområde



Figur 7. Rektifierad Häradsekonoms karta från slutet av 1800-talet. © Lantmäteriet.



Utredningsområde

är båda ett mantal frälse och brukas av respektive fyra åbor var. Kartan ger en detaljerad bild av området som är mycket småbrutet med berg. Landskapet har inte förändrats avsevärt förutom att små åkerlyckor tagits upp i utgårdet och att det nere vid sjöstranden har tagits upp två soldattorp.

Utredningsområdets ytor går nu att se mer exakt vad de innehåller. Den västra ytan ligger helt på utmarken som tillhör D, Sörgården och brukas av bonden Sven Andersson. I området finns både löv- och barrskog. Den mittersta ligger till större del på utmarken men består också av berg och en husplats (nr 226), stenbunden dråg (dalgång) samt en väg som går från byn till soldatstommen (nr 227). Enligt tidigare ligger ett hus vid nr 226, precis på gränsen till ytan. Den östra ytan består av åker i utgårdet och sandmylla på sandgrund (nr 149), åker i utgårdet (nr 155), två gamla lindor (nr 204), berg och stenbunden mark (nr 205), skogbeväxt berg (nr 211), tuvig stenbunden dråg (nr 222) och sank äng (nr 223). Protokollat ger även en mycket detaljerad bild av gårdstomterna med dess hus och trädgårdar. På Johannes Mattsons tomt finns bland annat 14 plommonträd, 39 vilda träd, 2 buskar, 20 humlestöror, 60 år gammal manhusbyggnad, svinhusbyggnad, stall, ladugårdsbyggnad. Alla byggnader är mycket detaljerat beskrivna med mått, ålder, material, inredning med mera.

I den västra ytan finns det enligt den häradsekonomiska kartan, vid slutet av 1800-talet, delar av torpets Furutångens tomt och brukade åkrar. I den mittersta ytan finns även den en bit av Furutångens åker samt en väg. Den östra ytan innehåller skog och gränsar till torpet Västra Hildabäcks åker.

Vid början av 1900-talet skedde flera avsöndringar och avstyckningar av gårdarna på Skämningared samt nybyggen längs sjön Färgens strand. En stor del av Skämningareds inägor är idag en golfbana. Väg 180 går också genom området. Delar av den gamla landsvägens sträckning finns kvar söder om den gamla gårdstomten.

Möjliga nya lämningar i utredningsområdet som går att se i det historiska kartmaterialet är huset som ligger på gränsen i den mittersta ytan samt de lindor och åkrar i den östra, samtliga från laga skifteskartan från 1835.

Genomförande och resultat

Utredningsområdet är uppdelat på tre ytor med en sammanlagd storlek av närmare 9 hektar. Ytan längst i norr undersöktes endast okulärt då det kunde konstateras att den var skadad av vägarbeten. Ytan var delvis nedschaktad och delvis uppfylld med grus. Sökschakten

spreds över de partier som var intressanta, stora delar av den mellersta ytan utgjordes dock av berg. Sammanlagt upptogs 57 schakt med en total yta av 958 kvadratmeter. Nya fornlämningar kunde konstateras både på den mellersta och södra ytan i form av två nya röjningsröseområden (L2020:5557 och L2020:5558), fyra områden med boplatslämningar (L2020:5559, L2020:5560, L2020:5561 och L2020:5562) och en kolningsgrop (L2020:5556).

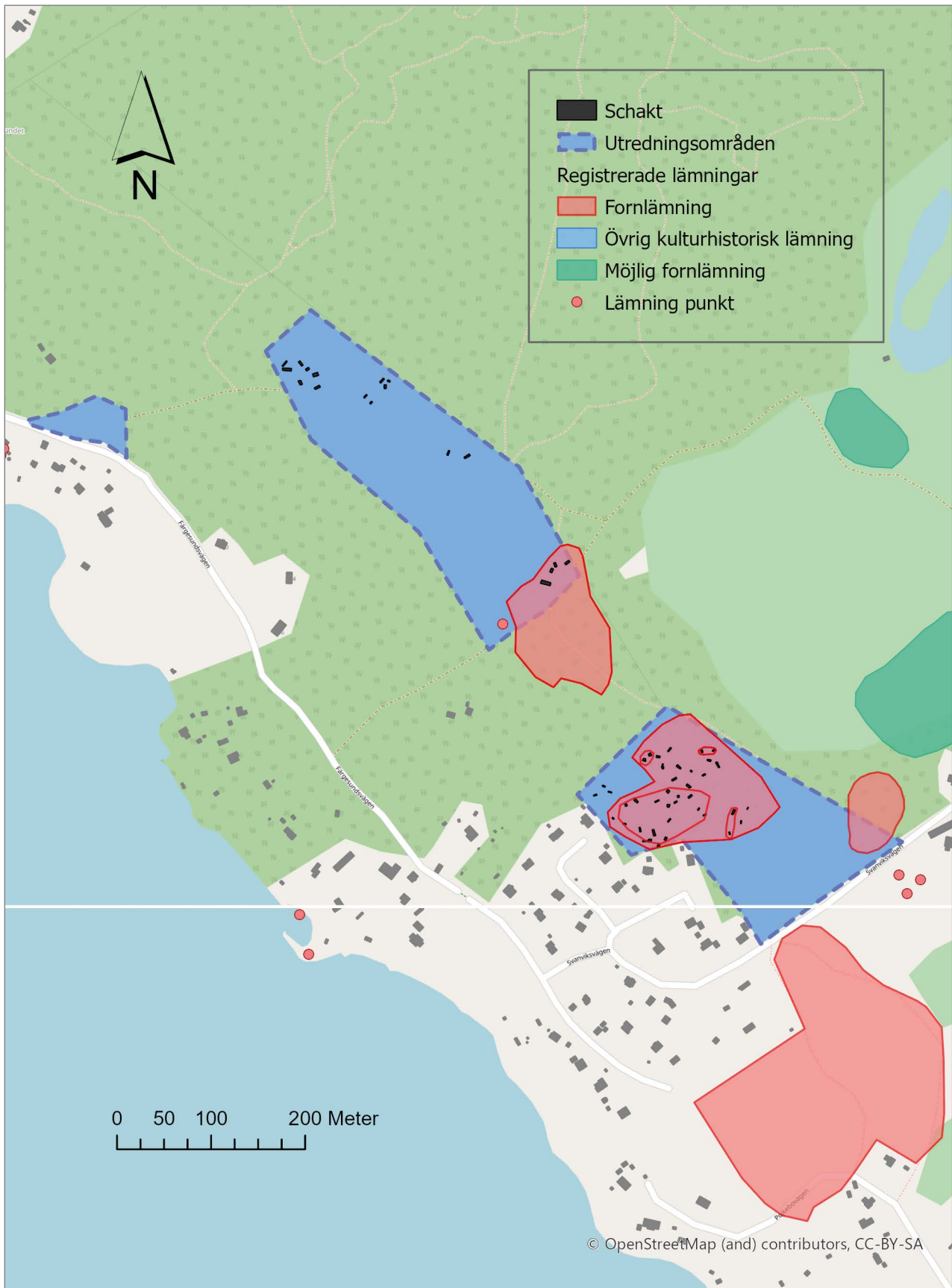
Gravfältet (L1966:944) skulle avgränsas i riktning mot den planerade exploateringen vilket resulterade i att den befintliga gränsen bedömdes vara korrekt. Avgränsningen baserades på synliga gravar och topografiska förutsättningar. Vidare gjordes en okulär statusbedömning av röjningsröseområdet L1966:1661 vilket resulterade i att lämningen registrerades som en fornlämning. Nedan följer beskrivningar av de nyupptäckta fornlämningarna.

Kolningsgrop L2020:5556

Det mellersta utredningsområdet begränsas i sydost av en väg som syns på Häradskartan från 1890-talet. I närheten av vägen kunde en kolningsgrop konstateras. Anläggningen var rund, omkring 2 meter diameter och 0,4 meter djup. Vid den arkeologiska utredningen gjordes ett provstick med jordsond i kolningsgropen vilket genererade rikligt med kol och sot under humus och sand. Eftersom kolningsgropen ligger ensam bör den ha använts för privat bruk. Kanske av någon av de närliggande torpen eller gårdarna.

Röjningsröseområde L2020:5557

Området med röjningsrösen påträffades i den sydöstra delen av det mellersta utredningsområdet. Det är omkring 150 × 120 meter stort i nord-sydlig riktning och består av ett trettiotal röjningsrösen. Större delen av fornlämningen är emellertid belägen utanför det aktuella utredningsområdet. Majoriteten av röjningsrösen är runda med en diameter mellan 2,5 och 3,5 meter och en höjd av 0,2–0,4 meter. Stenstorleken är mellan 0,2 och 0,4 meter i diameter. Inom området finns också flera terrasseringsringar. Vegetationen utgörs av blandskog och terrängen sjunker sakta mot sjön Färgen i väster. Odlingssmarken kring röjningsrösen kan ha använts in i historisk tid av torparna i området. Dock är det sannolikt att rösenas ursprung är äldre och att de härrör från medeltid eller förhistorisk tid.



Figur 8. Plan över utredningsytorna med schakten markerade.



*Figur 9. Ett av röjningsrösena inom fornlämning L2020:5558.
Foto Johanna Lega.*

Röjningsröseområde L2020:5558

Ett område med röjningsrösen kunde konstateras i det utredningsområde som var beläget längst i söder. Det består av omkring trettio röjningsrösen och är cirka 150 × 150 meter stort i nord-sydlig riktning. Majoriteten av rösena är runda med en diameter mellan 2,5 och 3,5 meter och en höjd mellan 0,2 och 0,6 meter. Stenarna är omkring 0,2–0,4 meter stora. Terrängen inom fornlämningen är kuperad med partier av berg och block samt mellanliggande odlingsbara ytor. I området växer träd samt låg täckande vegetation i form av gräs, buskar och ormbunkar. Av rösenas placering och uttryck att döma bör de ha sitt ursprung i förhistorisk tid eller medeltid.

Boplatslämning L2020:5559

På flera platser inom röjningsröseområdet L2020:5558 påträffades boplatslämningar. En av dessa var boplatsen L2020:5559 med en yta av 95 × 50 meter i nordost-sydvästlig riktning. Boplatsen utgörs av sju anläggningar vilka har tolkats som två härdar (A1214, A1273), två kulturlager (A1283, A1298), två stolphål (A1386, A1254) samt en ränna (A1243). Anläggningarna är av förhistorisk karaktär och keramik framkom vid rensning av ett av kulturlagren. Härdarna innehöll kol och skörbränd sten och övriga anläggningar hade gråbrun fyllning med kolstänk. Stolphålen var omkring 0,45 meter i diameter. Ingen av anläggningarna undersöktes vidare utan de kvarligger i välbevarat skick. Boplatsen är belägen på en hylla i landskapet som i väster sluttar ner mot sjön Färgen. Jordmånen utgörs av sand och vegetationen består av träd och sly samt lågt växande buskar, gräs och ormbunkar.

Boplatslämning L2020:5560

Strax norr om L2020:5559 påträffades ytterligare en boplats vid namn L2020:5560. Den är omkring 15 × 10 meter stor i nord-sydlig riktning och utgörs av två härdar (A1122, A1141). Ingen av anläggningarna togs fram i sin helhet eller undersöktes vidare, men de bestod av sotig sand och enstaka skörbrända stenar. Boplatsen ligger i sandig jordmån på en hylla i landskapet som är vänd mot nordväst. Ytan är bevuxen med träd och sly samt lågt växande vegetation i form av buskar, ormbunkar och gräs.

Boplatslämning L2020:5561

Boplats L2020:5561 belägen på en yta högt liggande i områdets terräng. Den är omkring 20 × 10 meter stor i nordostlig-sydvästlig riktning och utgörs av tre stolphål (A1338, A1369, A1375) och en grop (A1347). Stolphålen var mellan 0,15 och 0,38 meter i diameter och bestod av gråbrun sand med kolstänk. Gropen var 0,8 × 0,36 meter stor och hade liknande fyllning. Ingen av anläggningarna undersöktes vidare utan ligger kvar i välbevarat skick. Vegetationen innehåller något mindre sly än övriga ytor.

Boplatslämning L2020:5562

På en hylla i den södra delen av området, på ett topografiskt lågt liggande parti, påträffades boplats L2020:5562. Den är omkring 30 × 10 meter stor i nordostlig-sydvästlig riktning och består av ett stolphål (A1400) och en grop (A1410). Anläggningarnas fyllning är likartad och utgörs av gråbrun sand med kolstänk. Stolphålets storlek är 0,32 meter i diameter och ingen av anläggningarna undersöktes vidare utan bedömdes i ytan. Sydost om boplatsen sjunker landskapet ytterligare och övergår i våtmark, vilket också markerar slutet för röjningsröseområde L2020:5558

Slutsats

Boplatslämningarna och röjningsröseområdet är belägna inom samma yta och de båda fornlämningarna kan inte i sin helhet vara samtida. Emellertid kan de representera ett förhållande där odlingsmarker och boplatser sakta flyttas runt under hundratals år. I närheten finns också gravfältet (L1966:944). Röjningsröseområdena, boplatserna och gravfältet utgör sannolikt en sammanhållen kulturmiljö där man har levt på den ena kullen och begravt sina döda på den andra. Den pedagogiska potentialen bedöms i detta fall vara större än den vetenskapliga eftersom fornlämningarna kan ge en upplevelse av rumslighet i landskapet.

Åtgärdsförslag och resultat i förhållande till undersökningsplanen

I samband med att fältarbetet inleddes förminskades antalet utredningsytor från fyra till tre på kommunens initiativ. Länsstyrelsen och Förvaltningen för kulturmiljö informerades om detta. För övrigt förekom inga avvikelser från undersökningsplanen. Det utredda området består av tre separata ytor som benämns den norra,

mellersta och södra ytan. Kulturmiljö, Förvaltningen för kulturutveckling har inga invändningar mot fortsatt exploatering inom ytan i norr. Emellertid har fornlämningar kunnat konstateras inom den mellersta och södra ytan. Det är önskvärt att röjningsröseområdet

och boplatzlämningarna på den södra ytan får ligga kvar eftersom de representerar en bevarandevärd miljö. Om exploatering inte går att undvika anses ytterligare arkeologiska insatser vara nödvändiga.

Litteratur

Otryckta källor

Fornreg, Riksantikvarieämbetets digitala fornminnesinformationssystem

Esri, Digitalt kartmaterial

Historiska kartor, Lantmäteriet:

- Alingsås socken Geometrisk avmätning, 1688
- 15-ALJ-78 Laga skifte, Ägobyte, 1835
- Hemsjö J112-33-13 Häradsekonomiska kartan, 1890–97

Kommunalt kulturmiljöprogram, Alingsås. Västarvet 2016.

Ortnamnen 1, Älvsborgs län, på offentligt uppdrag utgivna av Kungl. Ortnamnskommittén del VIII, Kullings Härad

Tekniska och administrativa uppgifter

Lst dnr: 431-42488-2019

Västarvet dnr: KU 2020-01435

Västarvet projekt nr: 14279

Län: Västra Götalands län

Landskap: Västergötland

Kommun: Alingsås

Socken: Alingsås

Fastighet: Hjälmares 1:76 m.fl.

Koordinatsystem: Sweref 99 TM

Ansvarig institution: Förvaltningen för kulturutveckling,
Västra Götalandsregionen

Projektledare: Johanna Lega

Fältpersonal: Johanna Lega, Mats Hellgren

Fältarbetstid: Två dagar

Arkiv: Förvaltningen för kulturutveckling, diarium

Rapporten finns tillgänglig på: <https://app.raa.se/oppdata/forndok>

Förvaltningen för kulturutveckling bildades 1 januari 2020 och är en sammanslagning av de tidigare förvaltningarna Kultur i Väst och Västarvet.

Bilagor

Bilaga 1. *Schaktlista*

Bilaga 2. *Schaktplan*

Bilaga 3. *Anläggningslista*

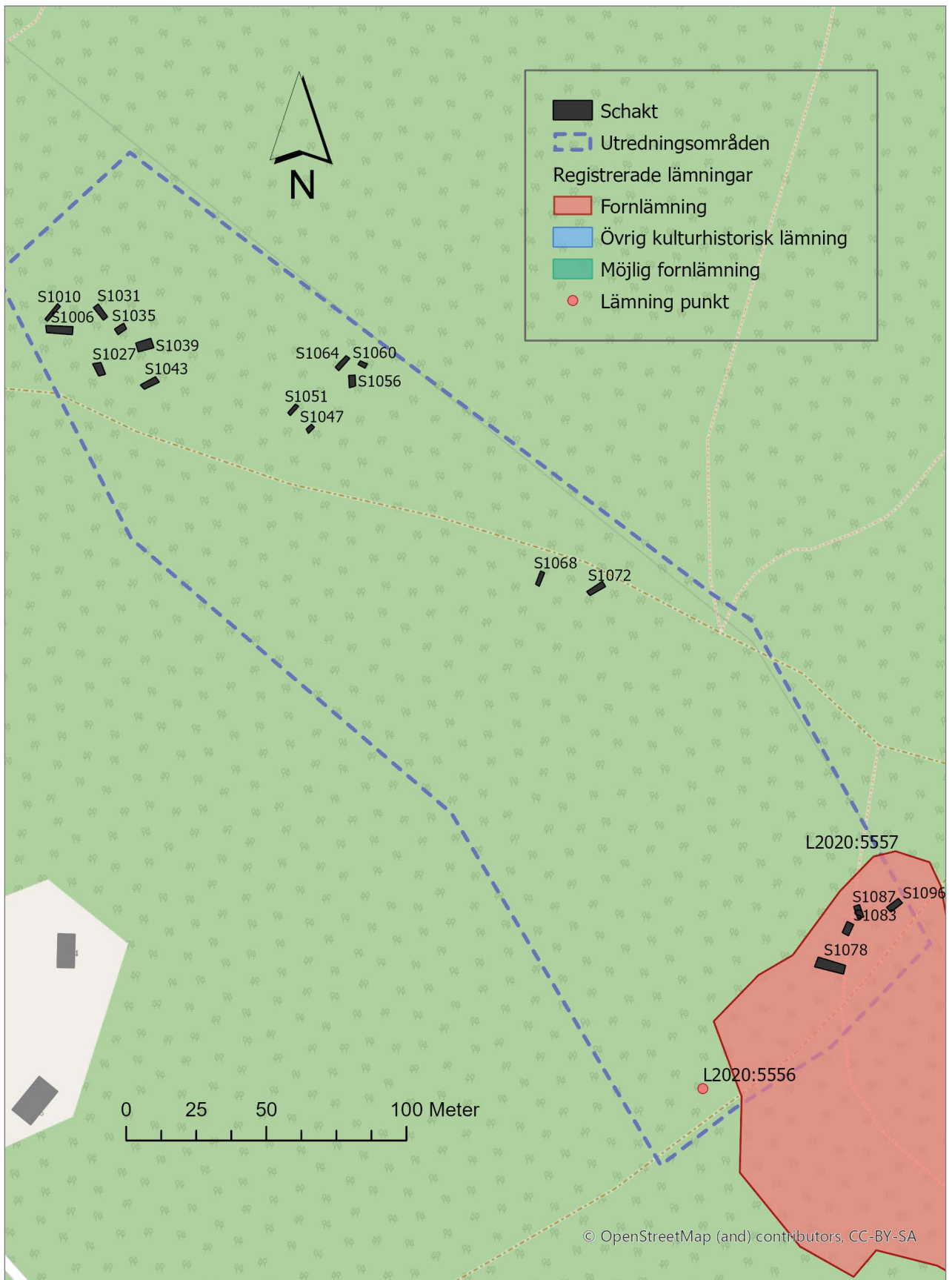
Bilaga 4. *Anläggningsplan*

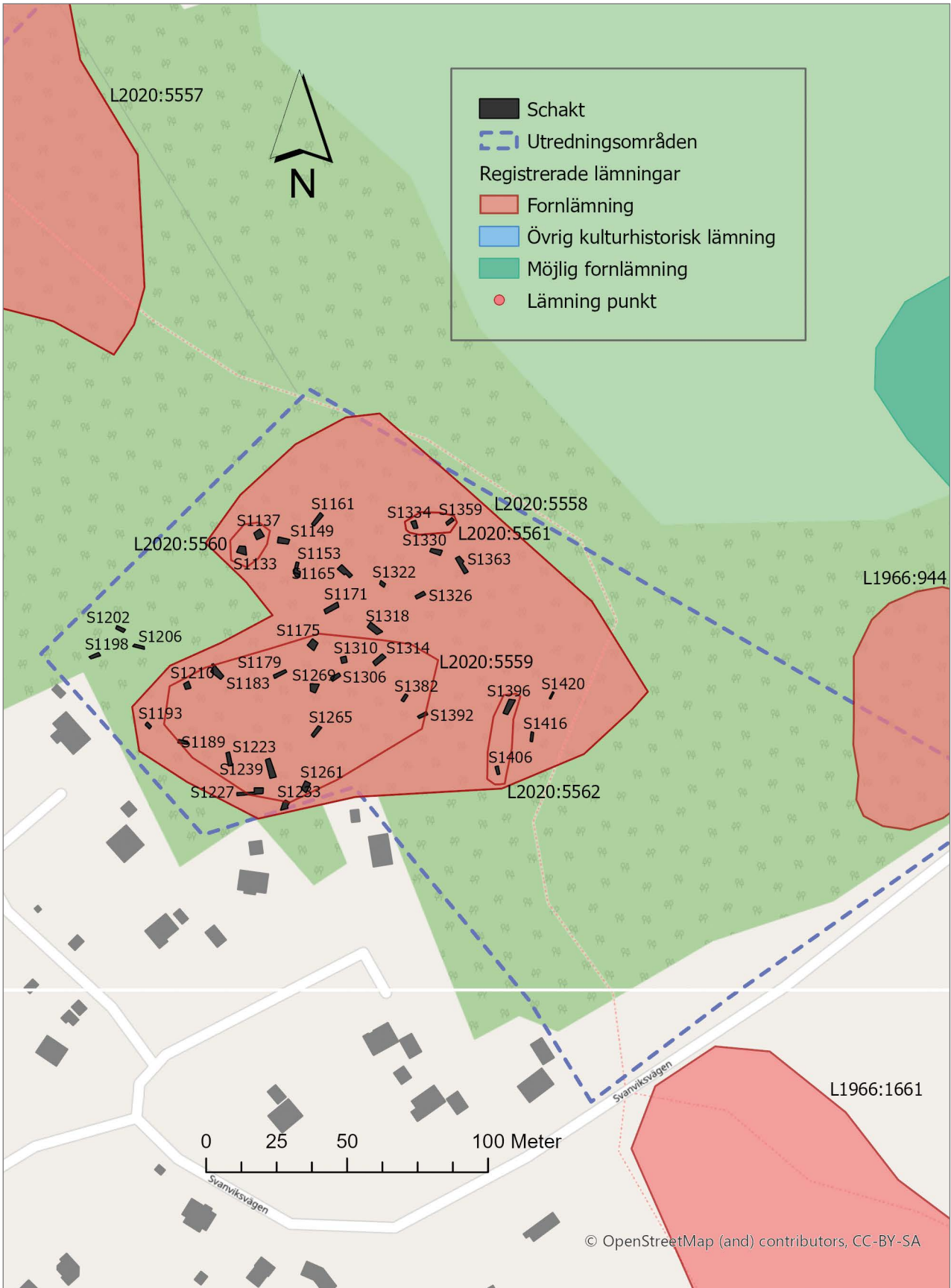
Bilaga 1. Schaktlista

ID	Längd x bredd, m	Matjordsdjup, m	Alvmaterial	Kommentar
S1006	6x2	0,10	Berg, Sand	
S1010	6x1,3	0,10	Sand	
S1027	4x1,3	0,10	Sand	
S1031	4x3	0,10	Sand	
S1035	3x2	0,10	Sand	
S1039	4x3	0,10	Sand	
S1043	4x2	0,10	Sand, Silt	
S1047	3x3	0,10	Berg, Silt	
S1051	3x2	0,10	Sand	
S1056	3x2	0,10	Sand	
S1060	3x2	0,10	Berg	
S1064	3x2	0,10	Berg	
S1068	3x2	0,20	Sand	
S1072	4x3	0,10	Sand	
S1078	8x1,4	0,10	Sand	Röjningsröse i V delen
S1083	4x1,3	0,10	Berg, Sand	
S1087	5x1,3	0,10	Berg, Sand	
S1133	3,5x3	0,12	Sand	
S1149	4x2	0,14	Sand	
S1153	5x1,3x3	0,18	Sand	
S1161	5x1,3	0,16	Sand	
S1165	6x2	0,18	Sand	
S1171	7x2	0,20	Sand	
S1175	3x2,5	0,18	Sand	
S1183	6x2	0,20	Sand	
S1189	3x1,3	0,18	Sand	
S1193	3x1,3	0,20	Berg, Sand	
S1198	4x1,3	0,08	Berg	
S1202	3x1,3	0,06	Berg	
S1206	3x1,3	0,06	Berg	
S1210	3x2	0,14	Berg, Sand	
S1223	5x1,3	0,18	Sand	
S1227	10x1,3x2,6	0,18	Sand	
S1233	4x3	0,26	Sand	
S1239	7x1,3	0,22	Sand	
S1261	3x2	0,26	Sand	
S1265	5x1,3	0,18	Sand	
S1269	4x3	0,20	Sand	

ID	Längd×bredd, m	Matjordsdjup, m	Alvmaterial	Kommentar
S1306	4×1,3	0,20	Berg, Sand	
S1310	3×2	0,18	Berg, Sand	
S1314	5×2	0,18	Berg, Sand	
S1318	4,5×2	0,20	Sand	
S1322	2×1,3	0,20	Berg, Sand	
S1326	4×1,3	0,20	Berg, Sand	
S1330	4×1,3	0,22	Sand	
S1334	3×2	0,22	Sand	
S1358	3×1,3	0,20	Sand	
S1363	7×2	0,20	Sand	
S1382	3×1,3	0,22	Sand	
S1392	3×1,3	0,20	Sand	
S1396	6×2	0,20	Sand	
S1406	3×1,3	0,26	Sand	
S1416	4×1,3	0,20	Sand	
S1420	3×1,3	0,20	Sand	

Bilaga 2. Schaktplan

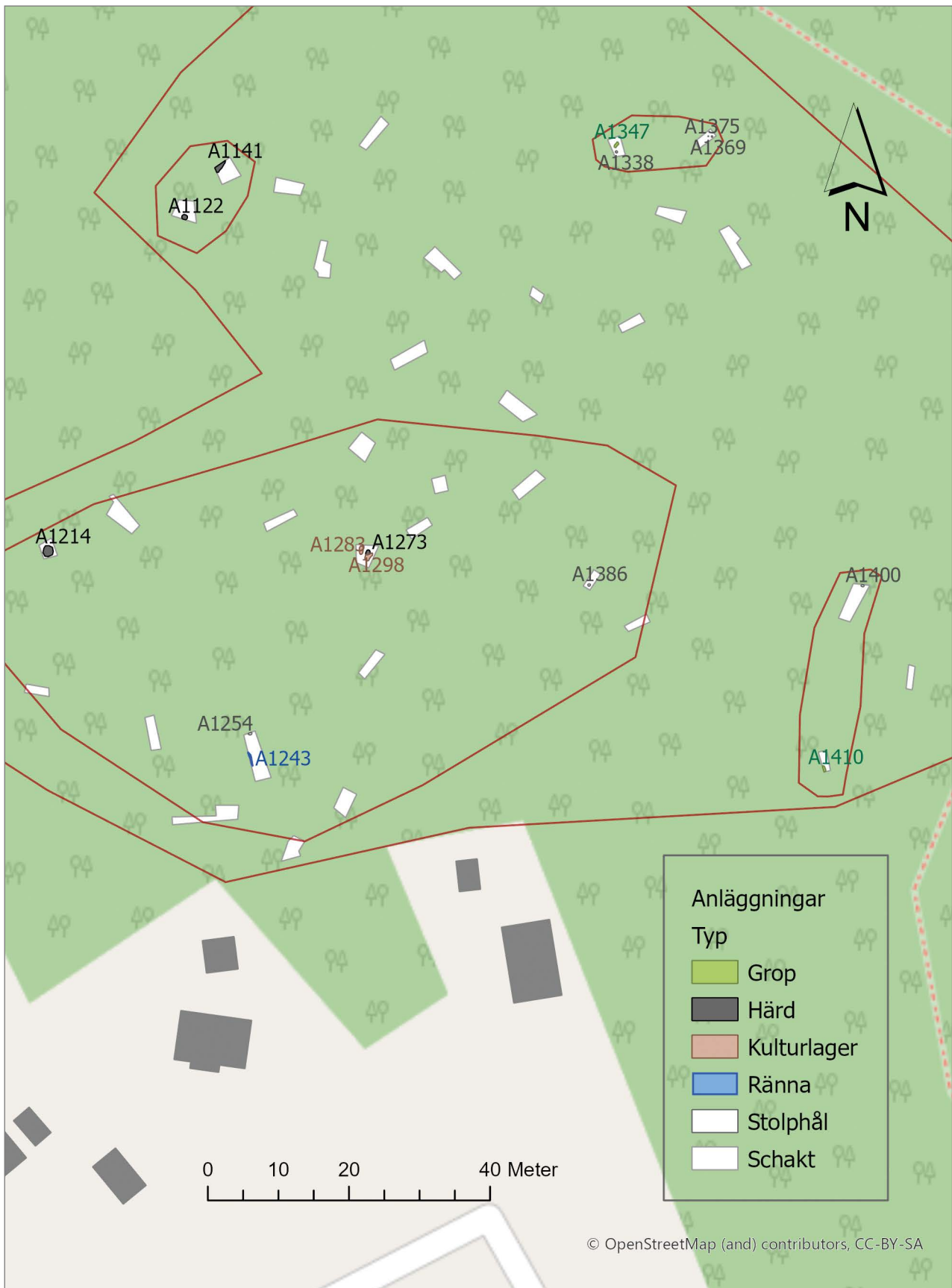




Bilaga 3. Anläggningslista

ID	Typ	Beskrivning	Längd i m	Bredd i m	Form	Kommentar
A1122	Härd	Sotig sand med enstaka skörbrända stenar	0,78	0,78	Rund	
A1141	Härd	Sotig sand med enstaka skörbrända stenar	1,9	0,68		Ej helt framrensad
A1214	Härd	Sotig sand med enstaka skörbrända stenar	1,56	1,2		Ej helt framrensad
A1243	Ränna	Gråbrun sand med kolstänk	1,4	0,18		Anläggningen fortsätter in i schaktvägg mot V
A1254	Stolphål	Gråbrun sand med kolstänk	0,47			Anläggningen fortsätter in i schaktvägg mot N
A1273	Härd	Sotig sand med enstaka skörbrända stenar och kolstänk	0,62	0,5	Oval	Anläggningen skär A1283
A1283	Kulturlager	Gråbrun sand med kolstänk	0,98	0,9	Oregelbunden	Skärs av A1273
A1298	Kulturlager	Gråbrun sand med kolstänk	1,03	0,96	Oregelbunden	Keramik
A1338	Stolphål	Gråbrun sand med kolstänk	0,38	0,38	Rund	
A1347	Grop	Gråbrun sand med kolstänk	0,8	0,36	Oval	
A1369	Stolphål	Gråbrun sand med kolstänk	0,26	0,22	Oval	
A1375	Stolphål	Gråbrun sand sot och kol	0,16	0,16	Rund	
A1386	Stolphål	Gråbrun sand med kolstänk. Något lös fyllning	0,46	0,34	Oval	
A1400	Stolphål	Gråbrun sand med kolstänk	0,32	0,22		Anläggningen fortsätter in i schaktvägg mot N
A1410	Grop	Gråbrun sand med kolstänk	0,82	0,42		Anläggningen fortsätter in i schaktvägg mot S och mot V

Bilaga 4. Anläggningsplan



A blue rectangular sign with the word "Kulturminne" in white, sans-serif capital letters is mounted on a dark grey metal post. The sign is partially obscured by dense, vibrant green foliage, likely from a tree or large shrub, which fills the background and foreground. The leaves are wet, suggesting recent rain, and some show signs of insect damage. The overall scene is a lush, green outdoor setting.

Kulturminne