




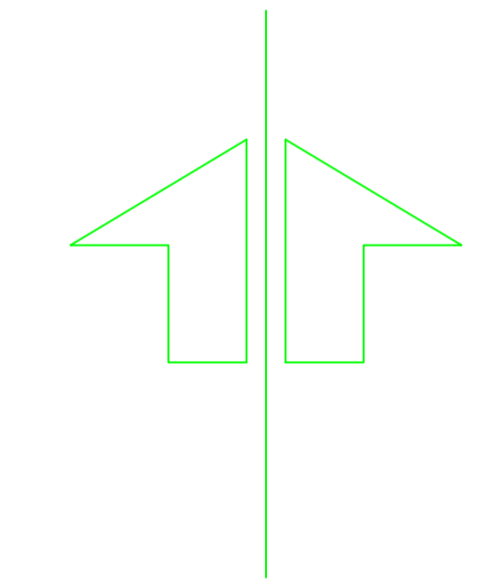




ILLUSTRATIONSKARTANS BETECKNINGAR

-  Illustrerad fastighetsgräns
-  Befintlig byggnad
-  Ny byggnad
-  Skärm, 2 meter hög
-  Träd



ILLUSTRATIONSKARTA

ANTAGANDEHANDLING

- | | |
|----------------------------|---------------------------------|
| Planhandlingar: | Övriga handlingar: |
| Plankarta med bestämmelser | Fastighetsförteckning |
| Illustrationskarta | Risikutredning 2007-08-28 |
| Planbeskrivning | Bullerutredning 2008-03-05 |
| Genomförandebeskrivning | Geoteknisk utredning 2008-01-21 |
| Utställningsutlåtande | |

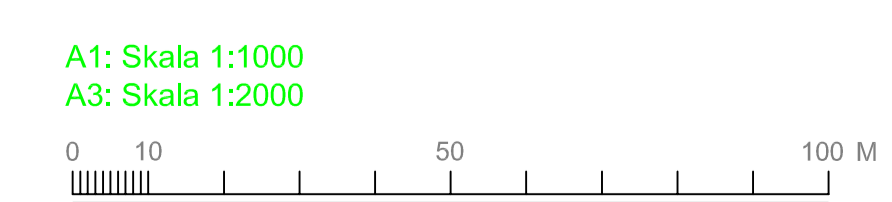
DETALJPLAN FÖR VÄSTRA BODARNA

BOSTÄDER VID LJUNGBACKEN 16 m fl

Alingsås den 15 april 2008

Mattias Westblom
Planarkitekt

Anna-Maria Ceder
GF Konsult AB



ILLUSTRATIONSKARTA